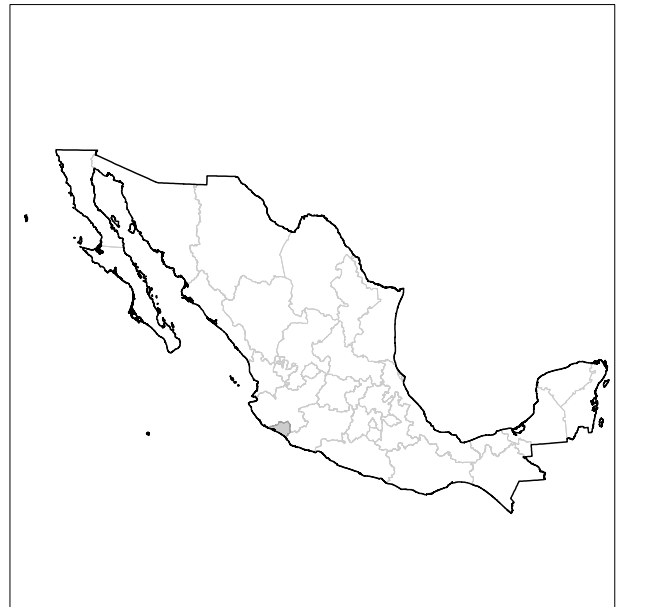


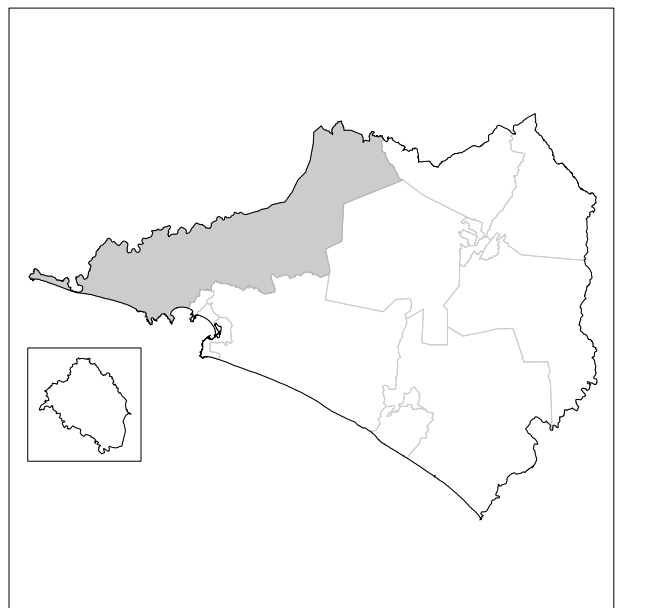
**SIMBOLOGIA**

- LIMITES**
- INTERNACIONAL \_\_\_\_\_
  - ESTATAL \_\_\_\_\_
  - DISTRITO ELECTORAL LOCAL \_\_\_\_\_
  - MUNICIPAL / DEMARCAcion TERRITORIAL \_\_\_\_\_
  - SECCIONAL \_\_\_\_\_
- CLAVES GEOELECTORALES**
- DISTRITO ELECTORAL LOCAL \_\_\_\_\_ 00
  - MUNICIPIO / DT \_\_\_\_\_ 000
  - SECCION \_\_\_\_\_ 0000
- CABECERAS**
- CAPITAL DEL ESTADO \_\_\_\_\_ ★
  - MUNICIPIO / DEMARCAcion TERRITORIAL \_\_\_\_\_ ●
  - JUNTA LOCAL EJECUTIVA / DISTRITAL EJECUTIVA \_\_\_\_\_ ●<sub>AE</sub>
- POBLACIONES**
- LOCALIDAD URBANA \_\_\_\_\_
  - LOCALIDAD RURAL \_\_\_\_\_
- NOMENCLATURA POBLACIONES**
- LOCALIDAD URBANA \_\_\_\_\_ CIUDAD DE MEXICO
  - LOCALIDAD RURAL \_\_\_\_\_
- VIAS DE COMUNICACION**
- AUTOPISTA Y PAVIMENTADA \_\_\_\_\_
  - FERROCARRIL \_\_\_\_\_
- HIDROGRAFIA**
- LAGO, LAGUNA O PRESA \_\_\_\_\_
  - RIO, ARROYO O CANAL \_\_\_\_\_
- ABREVIATURA / OTROS**
- DEMARCAcion TERRITORIAL (CIUDAD DE MEXICO) \_\_\_\_\_ DT
  - AREA DE AMPLIACION \_\_\_\_\_

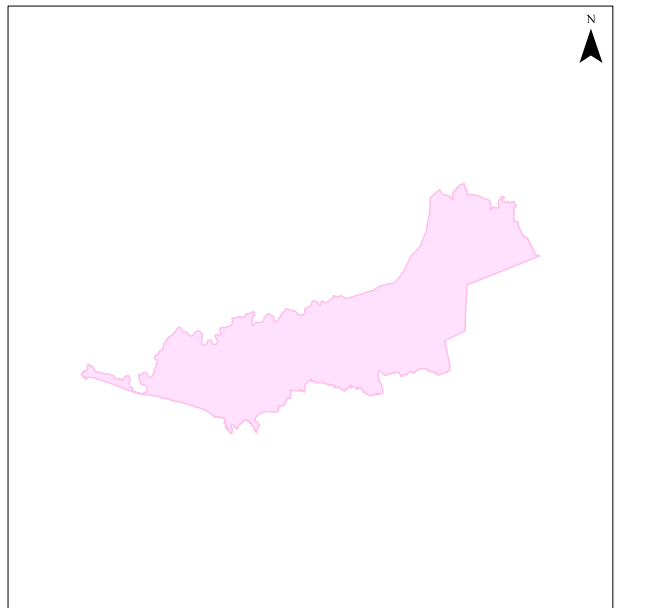
**UBICACION DE LA ENTIDAD EN EL PAIS**



**UBICACION DEL DISTRITO EN LA ENTIDAD**



**INDICE DE ARMADO**



**1:115,000**  
 1 cm = 1,150 m

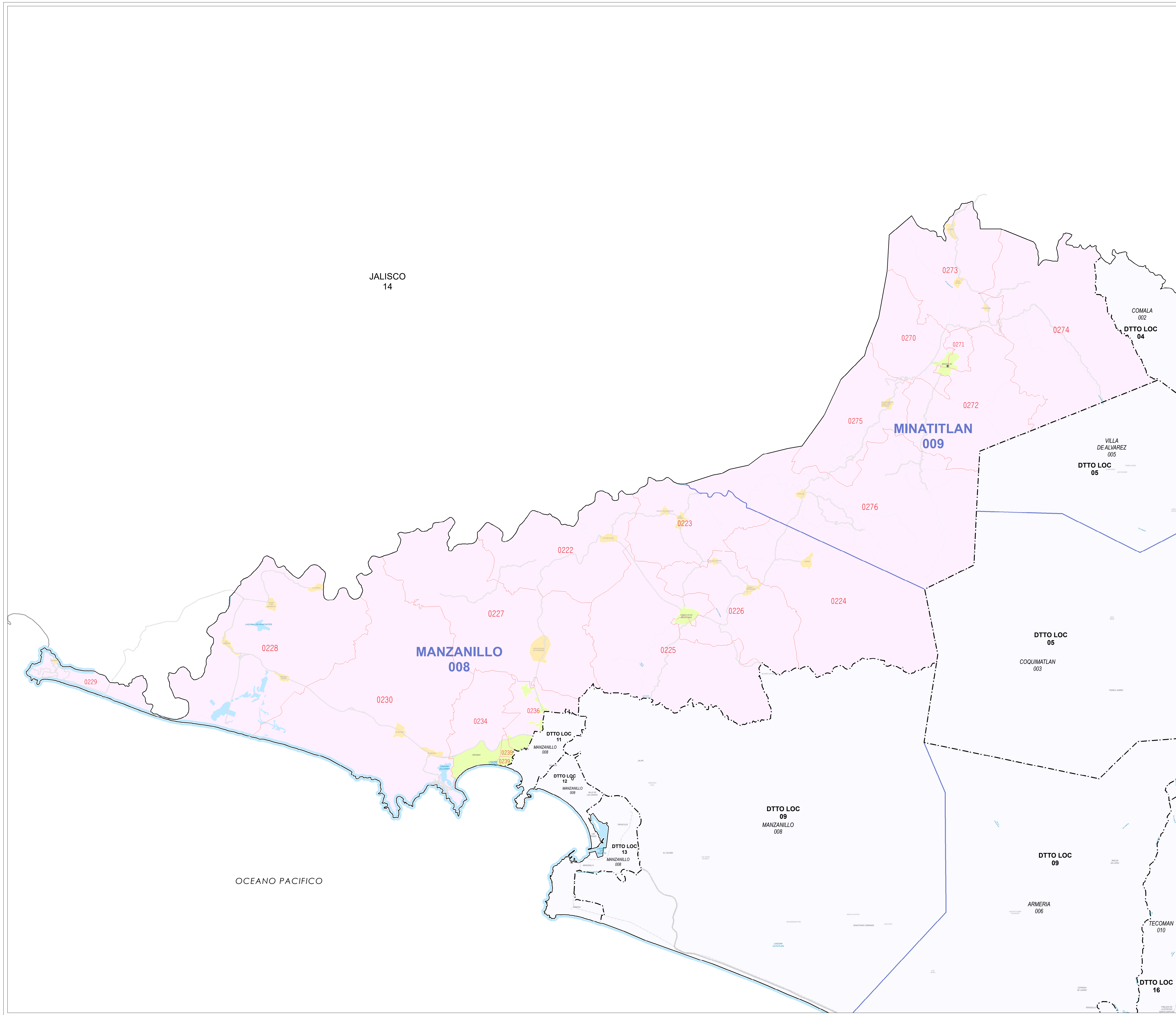
**PLANO DISTRITAL SECCIONAL**

**IDENTIFICACION ELECTORAL**

NOMBRE ENTIDAD:	CVE ENTIDAD:	
<b>COLIMA</b>	<b>06</b>	
DISTRITO ELECTORAL LOCAL:	TOTAL MUNICIPIOS / DT:	TOTAL SECCIONES:
<b>14</b>	<b>2</b>	<b>20</b>

**AUTORIZO**

**LIC. ROBERTO VALLES MENDEZ**  
 VOCAJE ESTATAL DEL R.F.E.



JALISCO  
 14

OCEANO PACIFICO